



FORT VREESWIJK DORPSHUIS

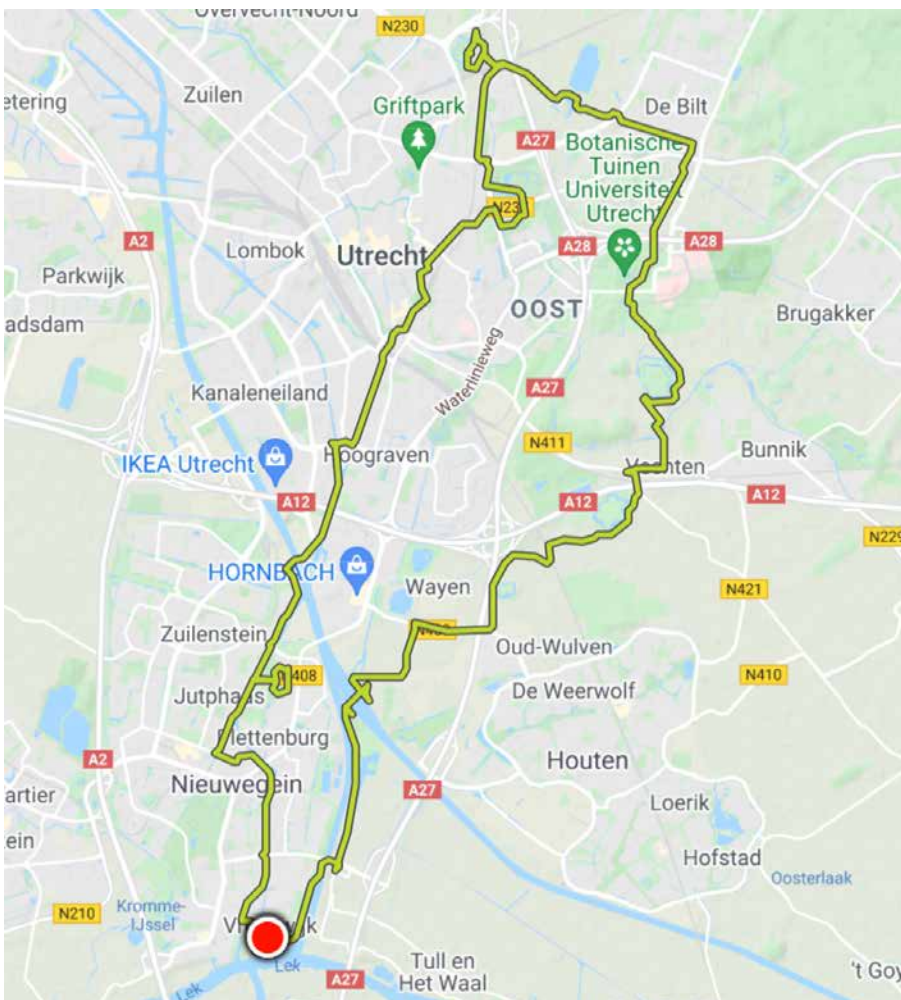
Fietstocht VITAAAL VREESWIJK 26 september 2021

1

Tijdens deze fietstocht combineren we het nuttige met het aangename: een gezonde fietstocht langs prachtige objecten van de (werelderfgoed!) Nieuwe Hollandse Waterlinie en industrieel erfgoed aan de oevers van de Vaartse Rijn en het Merwedekanaal.

De fietsroute

Dit is de gehele route. We ontdekken objecten van de Nieuwe Hollandse Waterlinie en op de terugweg het industrieel erfgoed langs de Vaartse Rijn.

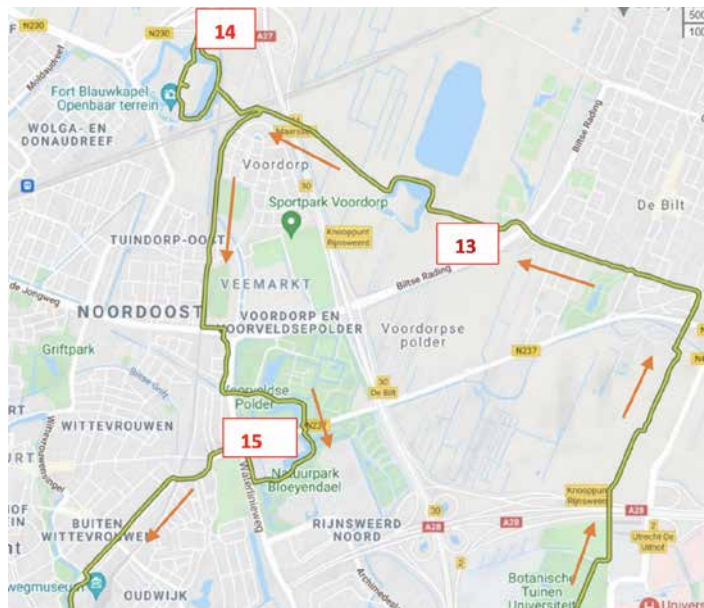


De getallen op de meer gedetailleerde kaartjes verwijzen naar een aantal van de routepunten. Voor elk van de routepunten kunt u in het routeboekje foto's en toelichting vinden. Het boekje kunt u gratis downloaden via de website www.invreeswijk.nl of www.fortvreeswijk.nl.

Startpunt Fort Vreeswijk



We starten bij Fort Vreeswijk. Via de Wierselaan en de Oude Sluis, Voorhavendijk, Beatrixsluizen (3) en objets trouvés (6) naar de Plofsluis (7); vervolgens Van Plofsluis, via Fort de Batterijen (8), en Fort 't Hemeltje (9) naar Fort bij Vechten (10).

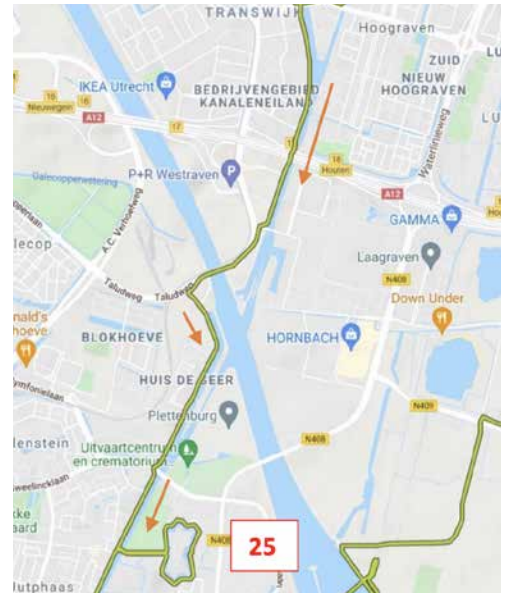
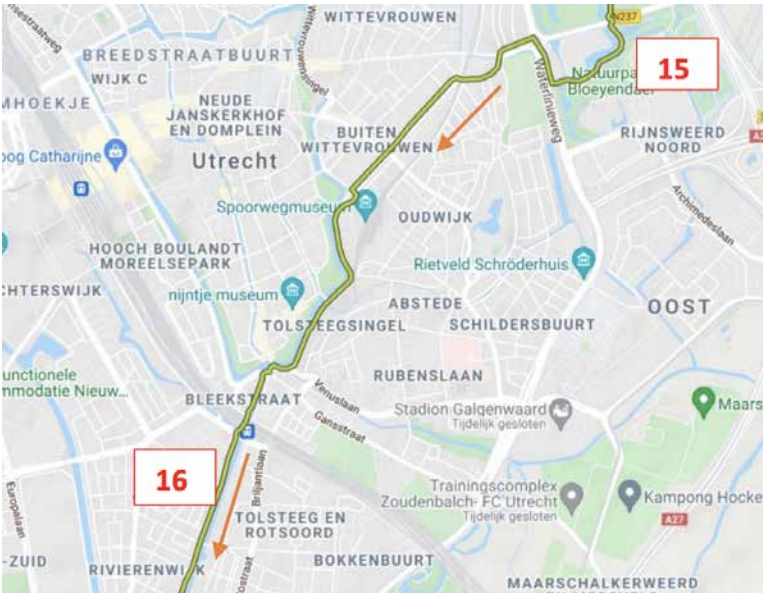


Dan via Fort Rijnauwen (11) en Fort Hoofddijk (12), Voordorp (13) en Blauwkapel (14) naar de Fort de Bilt (15).

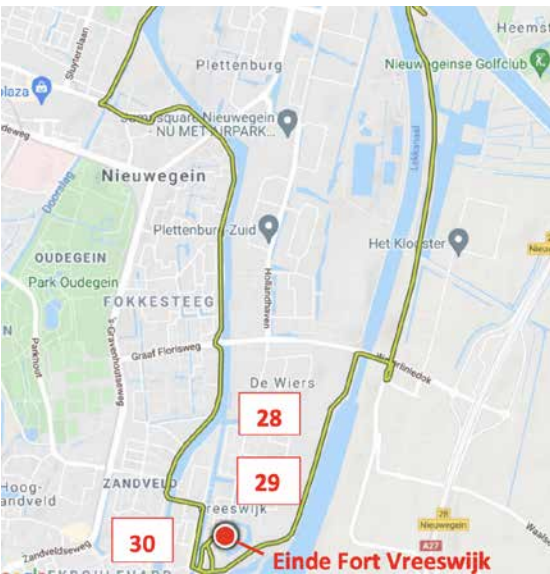
Instructies

Even opletten bij punt Rhijnauwenselaan 9 (ingang fort): daar scherpe bocht naar rechts de Vossegatsedijk op en vervolgens Fort links laten liggen. Dan fietspad Zandlaan volgen tot aan Botanische tuinen / Hoofddijk (12). Van daaruit fietspad naar de Bilt (langs P&R en onder A28 door). Van de Bilt naar Fort Voordorp (13), dan naar Blauwkapel (14) en vervolgens naar Fort de Bilt (15).

Na half rondje Voordorp rechtsaf Voordorpsedijk volgen; bij T-kruising Bastionweg rechtsaf en dan scherp links de Kapelweg. Fiets dwars over fort Blauwkapel, geniet van het kerkje! Klein stukje terug richting Voordorp; direct na spoor rechtsaf, fietspad langs het water en vervolgens spoorlijn tot aan Kardinaal de Jongweg. Ronde Kardinaal Alfrinkplein links laten liggen; fietspad parallel aan Sartreweg volgen en linksaf tunneltje naar Voorveldse polder. **Bij oversteken Biltse Straatweg goed opletten!**



Van Fort de Bilt, via Maliebaan naar Ledig Erf en Rotsoord (16) en vervolgens Jutphaas (rondje Fort, 25) en terug langs de Wiers (28) en eventueel Museumwerf (29) naar Vreeswijk (30). Het industrieel erfgoed, gelegen langs de Vaartse Rijn en het Merwedekanaal, (nrs 17 tot en met 27) is niet ingetekend, maar de toelichting is opgenomen in het routeboekje. Betreft onder meer: Watertoren, UMS/Pastoe, De Klop, Tegelfabriek Westraven, diverse objecten langs de Jutphase weg, Neerlandia, De Liesbosch, De Batavier, Henkelfabriek. Routeboekje beslist even downloaden!



Alternatieve route

Van de Bilt rechtstreeks naar Fort de Bilt, en dus niet via Voordorp en Blauwkapel (de afstand is dan ongeveer 6 km minder !)

